

越後湯沢

つちたる 見どころマップ

P 駐車場 ♿ トイレ 🏌️ ゴルフ場 ♨️ 温泉 📮 郵便局 🏧 ATM



①湯沢中央公園
24面のテニスコートに壁打ち練習コート。野球・サッカー陸上競技と、スポーツならなんでもおまかせ。



⑨レジャープール「オーロラ」
流れるプールとウォーターライダーで大興奮。子供から大人まで楽しめます。6月初旬～8月31日まで
※屋外プールは夏休み期間のみの営業



③共同浴場「岩の湯」
温泉に気軽に浸りたいなら、外湯巡りのひとつ「岩の湯」。弱アルカリ性の肌にやさしい気持ちいいお湯です。
湯沢町保健医療センター ☎025-780-6543



森と湖 心のいやし



⑥大源太湖
大源太川を日本初のアーチ式ダム(国登録有形文化財)で堰き止めて作ったダム湖。大源太山を映す湖の周りにはキャンプ場や遊歩道が整備され、新緑から紅葉と四季折々の景色が楽しめます。



④中里フォレストアドベンチャー
専用ハーネスを着用し、森の木から木へ空中を移動していくアウトドアパーク。ご家族やグループで、森の冒険をお楽しみください。(要予約)



トマトの摘み採り体験
岩原桜並木 飯土山 1111m
コスモスマラソンコース



大源太観光協会エリア
体験工房 大源太⑧
陶芸工房 ● テニスコート




大源太観光協会エリア
湯沢パークリゾート
湯沢パーク観光協会エリア



大源太観光協会エリア
中里観光協会案内所 ● えちごなかざり
土樽駐在所



大源太観光協会エリア
湯沢中里観光協会エリア
湯沢中里スキースキー場
パー3コース
スノーウッドスキー場



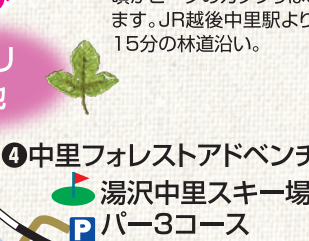
⑦曹洞宗 瑞祥庵
200年以上の昔、湯沢町が石白郷とよばれていた頃、三か年の歳月を掛けて完成した曹洞宗瑞祥庵。阿(あ)、吽(うん)二体の仁王尊に見守られて楼門を入れば、杉や竹などの織りなす静かなたたずまいが、つかの間、時の流れを忘れさせてくれる。仁王尊 阿、吽の金剛力士像は、幕末から明治初年に越後で才腕を振るった石川雲蝶の作です。



大源太観光協会エリア
湯沢中里かたくりの里
開花見込4月下旬～5月上旬、雪が消える頃かピークのかたくりは、可憐な花を付けます。JR越後中里駅より、車で5分、徒歩15分の林道沿い。



大源太観光協会エリア
湯沢中里かたくりの里
開花見込4月下旬～5月上旬、雪が消える頃かピークのかたくりは、可憐な花を付けます。JR越後中里駅より、車で5分、徒歩15分の林道沿い。



大源太観光協会エリア
湯沢中里かたくりの里
開花見込4月下旬～5月上旬、雪が消える頃かピークのかたくりは、可憐な花を付けます。JR越後中里駅より、車で5分、徒歩15分の林道沿い。




大源太観光協会エリア
湯沢中里かたくりの里
開花見込4月下旬～5月上旬、雪が消える頃かピークのかたくりは、可憐な花を付けます。JR越後中里駅より、車で5分、徒歩15分の林道沿い。



⑩湯沢中里かたくりの里
開花見込4月下旬～5月上旬、雪が消える頃かピークのかたくりは、可憐な花を付けます。JR越後中里駅より、車で5分、徒歩15分の林道沿い。



大源太観光協会エリア
湯沢中里かたくりの里
開花見込4月下旬～5月上旬、雪が消える頃かピークのかたくりは、可憐な花を付けます。JR越後中里駅より、車で5分、徒歩15分の林道沿い。



大源太観光協会エリア
湯沢中里かたくりの里
開花見込4月下旬～5月上旬、雪が消える頃かピークのかたくりは、可憐な花を付けます。JR越後中里駅より、車で5分、徒歩15分の林道沿い。



大源太観光協会エリア
湯沢中里かたくりの里
開花見込4月下旬～5月上旬、雪が消える頃かピークのかたくりは、可憐な花を付けます。JR越後中里駅より、車で5分、徒歩15分の林道沿い。



大源太観光協会エリア
湯沢中里かたくりの里
開花見込4月下旬～5月上旬、雪が消える頃かピークのかたくりは、可憐な花を付けます。JR越後中里駅より、車で5分、徒歩15分の林道沿い。



⑩湯沢中里かたくりの里
開花見込4月下旬～5月上旬、雪が消える頃かピークのかたくりは、可憐な花を付けます。JR越後中里駅より、車で5分、徒歩15分の林道沿い。



大源太観光協会エリア
湯沢中里かたくりの里
開花見込4月下旬～5月上旬、雪が消える頃かピークのかたくりは、可憐な花を付けます。JR越後中里駅より、車で5分、徒歩15分の林道沿い。



大源太観光協会エリア
湯沢中里かたくりの里
開花見込4月下旬～5月上旬、雪が消える頃かピークのかたくりは、可憐な花を付けます。JR越後中里駅より、車で5分、徒歩15分の林道沿い。



大源太観光協会エリア
湯沢中里かたくりの里
開花見込4月下旬～5月上旬、雪が消える頃かピークのかたくりは、可憐な花を付けます。JR越後中里駅より、車で5分、徒歩15分の林道沿い。



大源太観光協会エリア
湯沢中里かたくりの里
開花見込4月下旬～5月上旬、雪が消える頃かピークのかたくりは、可憐な花を付けます。JR越後中里駅より、車で5分、徒歩15分の林道沿い。



⑩湯沢中里かたくりの里
開花見込4月下旬～5月上旬、雪が消える頃かピークのかたくりは、可憐な花を付けます。JR越後中里駅より、車で5分、徒歩15分の林道沿い。



大源太観光協会エリア
湯沢中里かたくりの里
開花見込4月下旬～5月上旬、雪が消える頃かピークのかたくりは、可憐な花を付けます。JR越後中里駅より、車で5分、徒歩15分の林道沿い。



大源太観光協会エリア
湯沢中里かたくりの里
開花見込4月下旬～5月上旬、雪が消える頃かピークのかたくりは、可憐な花を付けます。JR越後中里駅より、車で5分、徒歩15分の林道沿い。



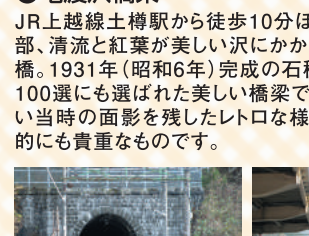
大源太観光協会エリア
湯沢中里かたくりの里
開花見込4月下旬～5月上旬、雪が消える頃かピークのかたくりは、可憐な花を付けます。JR越後中里駅より、車で5分、徒歩15分の林道沿い。



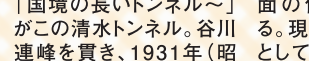
大源太観光協会エリア
湯沢中里かたくりの里
開花見込4月下旬～5月上旬、雪が消える頃かピークのかたくりは、可憐な花を付けます。JR越後中里駅より、車で5分、徒歩15分の林道沿い。



⑩湯沢中里かたくりの里
開花見込4月下旬～5月上旬、雪が消える頃かピークのかたくりは、可憐な花を付けます。JR越後中里駅より、車で5分、徒歩15分の林道沿い。



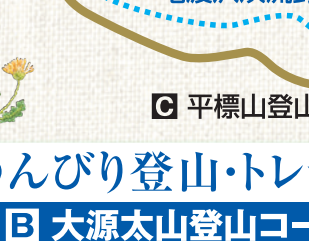
大源太観光協会エリア
湯沢中里かたくりの里
開花見込4月下旬～5月上旬、雪が消える頃かピークのかたくりは、可憐な花を付けます。JR越後中里駅より、車で5分、徒歩15分の林道沿い。



大源太観光協会エリア
湯沢中里かたくりの里
開花見込4月下旬～5月上旬、雪が消える頃かピークのかたくりは、可憐な花を付けます。JR越後中里駅より、車で5分、徒歩15分の林道沿い。



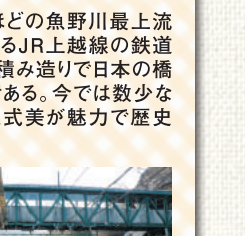
大源太観光協会エリア
湯沢中里かたくりの里
開花見込4月下旬～5月上旬、雪が消える頃かピークのかたくりは、可憐な花を付けます。JR越後中里駅より、車で5分、徒歩15分の林道沿い。



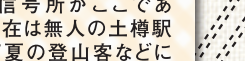
大源太観光協会エリア
湯沢中里かたくりの里
開花見込4月下旬～5月上旬、雪が消える頃かピークのかたくりは、可憐な花を付けます。JR越後中里駅より、車で5分、徒歩15分の林道沿い。



⑩湯沢中里かたくりの里
開花見込4月下旬～5月上旬、雪が消える頃かピークのかたくりは、可憐な花を付けます。JR越後中里駅より、車で5分、徒歩15分の林道沿い。



大源太観光協会エリア
湯沢中里かたくりの里
開花見込4月下旬～5月上旬、雪が消える頃かピークのかたくりは、可憐な花を付けます。JR越後中里駅より、車で5分、徒歩15分の林道沿い。



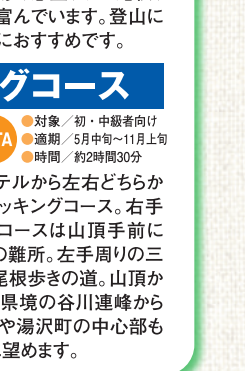
大源太観光協会エリア
湯沢中里かたくりの里
開花見込4月下旬～5月上旬、雪が消える頃かピークのかたくりは、可憐な花を付けます。JR越後中里駅より、車で5分、徒歩15分の林道沿い。



大源太観光協会エリア
湯沢中里かたくりの里
開花見込4月下旬～5月上旬、雪が消える頃かピークのかたくりは、可憐な花を付けます。JR越後中里駅より、車で5分、徒歩15分の林道沿い。



大源太観光協会エリア
湯沢中里かたくりの里
開花見込4月下旬～5月上旬、雪が消える頃かピークのかたくりは、可憐な花を付けます。JR越後中里駅より、車で5分、徒歩15分の林道沿い。



⑩湯沢中里かたくりの里
開花見込4月下旬～5月上旬、雪が消える頃かピークのかたくりは、可憐な花を付けます。JR越後中里駅より、車で5分、徒歩15分の林道沿い。

すがすがしい自然の中、のんびり登山・トレッキング。

A 飯土山登山コース (岩原コース) 1111m
谷川連峰から佐渡まで山頂は360度の大パノラマ!
古くから作物の神様が宿るとされる、別名「上田富士」。標高1111mにちなんで毎年11月11日11時11分に山頂を目指す「飯土登山祭」が東南の岩原コースで行われる。

B 大源太山登山コース 1598m
変化に富んだコースと、山頂から360度の眺望を満喫。
四角い木材を指す方言「ゲンタ」から名付けられ、角張った山容から、「東洋のmatterホルン」とも呼ばれています。登山技術の向上に最適なコースで、渡渉、急登、やせ尾根、岩場と変化に富んでいます。登山に慣れた中級者におすすめです。

C 平標山登山コース 1983.7m
花の百名山にも選ばれたほど、種類も豊富な高山植物の宝庫。
平標山は、谷川連峰の西端に位置し、眺望の良さで高山植物に恵まれた山。登山口が国道17号線から近く、高山の雰囲気を感じる山頂まで比較的容易に登れることから人気が高い。

D 方丈山トレッキングコース
湯沢パークホテルから方丈山山頂を通る周囲ルートのトレッキングコース
湯沢パークホテルから左右どちらからも登れるトレッキングコース。右手周りのブナ林コースは山頂手前にロープつたいの難所。左手周りの三本松コースは尾根歩き。山頂からは、360度、景境の谷川連峰から南魚沼の山々や湯沢町の中心部も手に取るように望めます。

※歩行時間は目安です。ご自分の体力により増減してお考えください。